


# Rendelet

Önkormányzati Rendeletek Tára



## Dokumentumazonosító információk

Rendelet száma:	20/2020.(XII.14.)
Rendelet típusa:	Módosító
Rendelet címe:	Kunhegyes város településképinek védelméről szóló 8/2018. (IV.25.) önkormányzati rendelet módosításáról
Módosított rendelet azonosítója:	8/2018. (IV.25.)
Rendelet tárgykódja:	D0
Tárgykód megnevezése:	Építésügyi rendelet - egyéb
Kihirdetés dátuma:	2020. december 14.
Hatályba lépés dátuma:	2020. december 15.
Dokumentum készült:	2020. december 13.

**KUNHEGYES VÁROS ÖNKORMÁNYZATA KÉPVISELŐTESTÜLETÉNEK**  
**20/2020. (XII.14.)**  
**önkormányzati rendelete**

**Kunhegyes város településképinek védelméről szóló 8/2018. (IV.25.) önkormányzati  
rendelet módosításáról**

Kunhegyes Város Önkormányzatának Polgármestere a Magyarország Kormánya által a 478/2020.(XI.3.) Korm. rendelettel elrendelt veszélyhelyzetre való tekintettel, a katasztrófavédelemről és a hozzá kapcsolódó egyes törvények módosításáról szóló 2011. évi CXXVIII. törvény 46. § (4) bekezdésében kapott felhatalmazás szerint az Alaptörvény 32. cikk (2) bekezdésében, a településképi védelméről szóló 2016. évi LXXIV. törvény 12. § (2) bekezdésében kapott felhatalmazás alapján, az Alaptörvény 32. cikk (1) bekezdés a) pontja, az épített környezet alakításáról és védelméről szóló 1997. évi LXXVIII. törvény 6/A §-ában és 57. § (2) és (3) bekezdésében, a településképi védelméről szóló 2016. évi LXXIV. törvény 2.§ (2) bekezdésében, valamint Magyarország helyi önkormányzatairól szóló 2011. évi CLXXXIX törvény 13.§ (1) bekezdés 1.) pontjában meghatározott Kunhegyes Város Önkormányzati Képviselő-testülete rendeletalkotási feladat- és hatáskörében eljárva – a településfejlesztési koncepcióról, az integrált településfejlesztési stratégiáról és a településrendezési eszközökről, valamint egyes településrendezési sajátos jogintézményekről szóló 314/2012. (XI.8.) Korm. rendelet 43/A §-ban biztosított véleményezési jogkörében eljáró

- az állami főépítési és örökségvédelmi hatáskörében eljáró Jász – Nagykun – Szolnok Megyei Kormányhivatal;
- Nemzeti Média- és Hírközlési Hatóság;
- Hortobágyi Nemzeti Park Igazgatósága; valamint
- Kunhegyes Város Önkormányzata Képviselő – testületének a partnerségi egyeztetés szabályairól szóló 15/2017. (XI.22.) önkormányzati rendelete szerint az egyeztetésben résztvevők köre Kunhegyes város közigazgatási területének belterületén illetve külterületén történő településrendezési eszköz tervezésével érintett településrészekben a lakosság, az érdekképviseleti, civil és gazdálkodó szervezetek, valamint a városban működő elismert egyházak véleményének kikérésével a következőket rendeli el:

**1. §**


Kunhegyes Város Önkormányzat Képviselő – testületének Kunhegyes Város településképinek védelméről szóló 8/2018. (IV.25.) önkormányzati rendelete 2. melléklete helyébe jelen rendelet 1. melléklete lép.

### **Záró rendelkezések**


#### **2. §**

E rendelet 2020. december 15. napján lép hatályba.

Kunhegyes, 2020. december 12.

  
Szabó András  
polgármester



  
Barta Ferenc János  
jegyző

#### **Záradék:**

Kihirdetve Kunhegyes Város Önkormányzata Képviselő-testületének 13/2019.(X.24.) önkormányzati rendelete 23. § (1)-(2) bekezdése alapján: 2020. december 14-én.

  
Barta Ferenc János  
jegyző

**1.melléklet a 20/2020.(XII.14.) önkormányzati rendelethez**

*„2. melléklet a 8/2018. (IV.25.) önkormányzati rendelethez*

**1. helyi művi védelem alatt álló épületek:**

- 1.1. Kunkapitány háza, Kunhegyes Tomaji utca 9. (hrsz: 2427)
- 1.2. Iskola épület, Kunhegyes Kossuth Lajos út 43. (hrsz: 1963)
- 1.3. Egykori takarékbank épület, Kunhegyes, Kossuth Lajos út 39. (hrsz: 2344/1)
- 1.4. Városháza, Kunhegyes, Szabadság tér 1. (hrsz: 1967)
- 1.5. Központi Orvosi Rendelő, Kunhegyes, Dózsa György út 4. (hrsz:2323/6)
- 1.6. Bölcsőde, Kunhegyes, Arany János út 26/a (hrsz: 255)
- 1.7. Volt járásbíróház épülete, Kunhegyes, Kossuth Lajos út 41. (hrsz: 2343/2)
- 1.8. Lakóépület, Kunhegyes, Kossuth Lajos út 7/a. (hrsz: 2885/2)
- 1.9. Lakóépület, Kunhegyes, Kossuth Lajos út 50. (hrsz: 427/2)
- 1.10. Rendőrség, Kunhegyes, Rákóczi Ferenc út 8. (hrsz: 2016)
- 1.11. Szent Imre Katolikus Ált. Iskola, Kunhegyes, Dózsa György út 38. (hrsz:2277)
- 1.12. Erzsébet Malom, Kunhegyes, Tiszagyendai út (hrsz: 3246/2)
- 1.13. Garay utcai óvoda épülete, Kunhegyes, Garay utca 2. (hrsz: 5)

**2. helyi művi védelem alatt álló épület részletek:**

- 2.1. Volt kenyérgyár Rákóczi úti homlokzata, Kunhegyes, Rákóczi út 58. (hrsz: 2171)
- 2.2. Postahivatal, Kunhegyes, Kossuth Lajos út 37.(hrsz: 2345/1), Kossuth Lajos úti homlokzata
- 2.3. Lakóépület, Kunhegyes, Kossuth Lajos út 6. (hrsz: 352) utcai homlokzata
- 2.4. Lakóépület, Kunhegyes, Kossuth Lajos út 4. (hrsz: 351) utcai homlokzata
- 2.5. Lakóépület, Kunhegyes, Kossuth Lajos út 47. (hrsz: 1961) Kossuth és Zádor utcai homlokzata

**3. helyi területi védelem:**

- 3.1. Kunhegyes, Zádor utcai „macskaköves út” (hrsz: 1457)

**4. helyi védett temető:**

- 4.1. Kunhegyes, 2180 hrsz-ú védett temető (kegyeleti park)

**5. védelem alatt álló természeti értékek:**

- 5.1. Kunhegyes 318/14; 294; 406/1; 424; 454; 467; 483; 522; 672 hrsz-ú belterületi Kakat éri belvív elvezető csatorna.

- 5.2. Kunhegyes, Központi Park területe (hrsz: 1966), (hrsz: 1968), (hrsz:1970), (hrsz:1971 ), (hrsz:1972)
- 5.3. Kunhegyes, Garay utcai gesztenyefasor (hrsz:2988)”