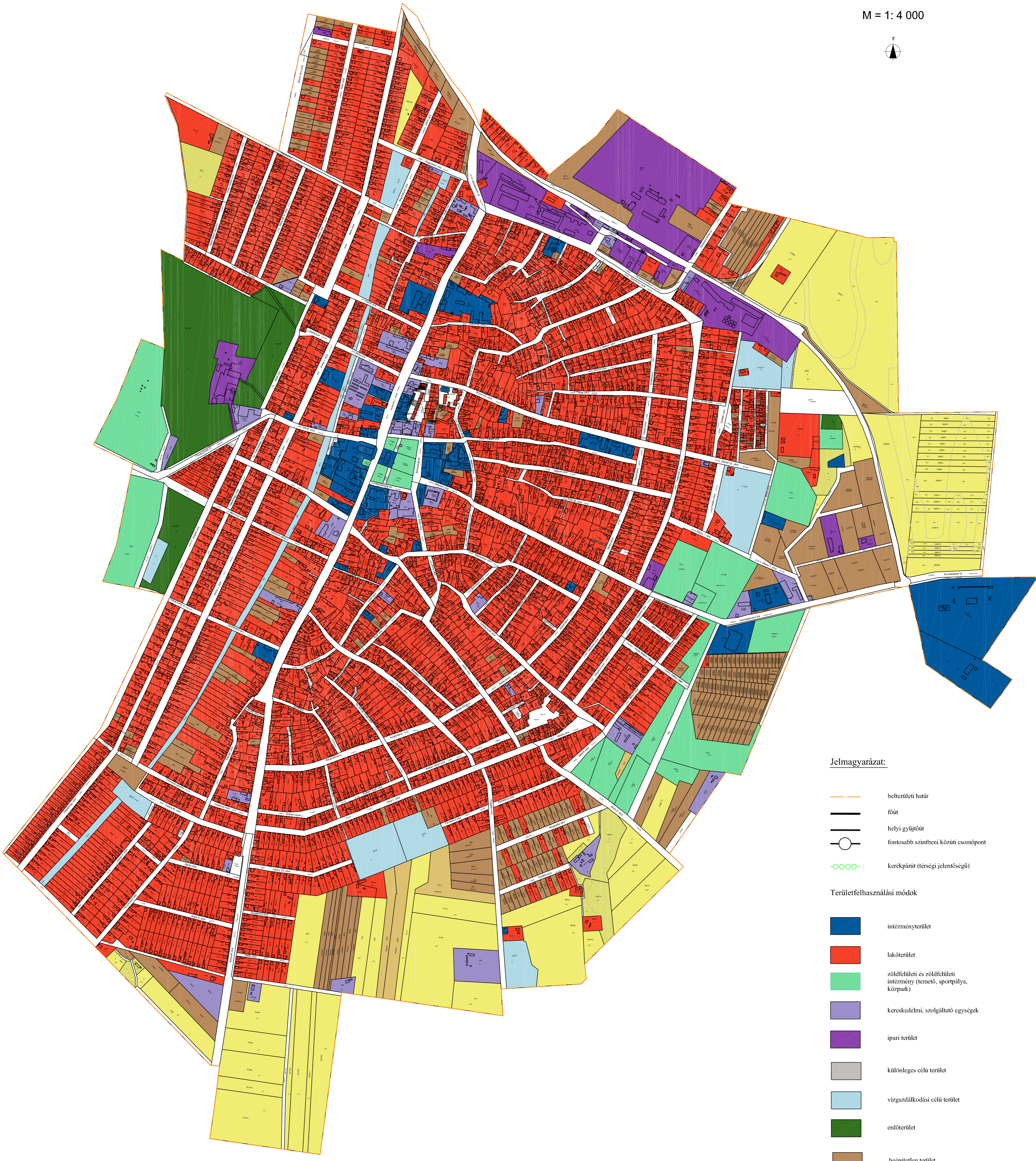
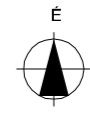







KUNHEGYES

VÁROS TELEPÜLÉSRENDEZÉSI TERVE

M = 1: 4 000

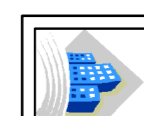


Jelmagyarázat:

-  belterületi határ
-  főút
-  helyi gyűjtőút
-  fontosabb szintbeni közúti csomópont
-  kerékpárút (térégi jelentőségű)

Területfelhasználási módok

-  intézményterület
-  lakóterület
-  zöldfelületi és zöldfelületi intézmény (temető, sportpálya, közpark)
-  kereskedelmi, szolgáltató egységek
-  ipari terület
-  különleges célú terület
-  vízgazdálkodási célú terület
-  erdőterület
-  beépítetlen terület
-  mezőgazdasági terület
-  agyaggödör
-  gyepterület

		
KISZÉLOVICS ÉS TÁRSA TELEPÜLÉSTERVEZŐ KFT. 5000 SZOLNOK, SZÁNTÓ KRT. 52. II/5.		
Működési címe		
KUNHEGYES VÁROS TELEPÜLÉSRENDEZÉSI TERVE		
Rajzi megnevezése		
TERÜLETFELHASZNÁLÁSI VIZSGÁLAT II. (BELTERÜLET)		
Méretarány	Dátum	Rajzszám
M 1: 4 000	Szolnok, 2019. Február	TF - 2
Városi Településszervező	Teljesítésvesztő	Szállítást tevő
TF1 164236 Kiszélovics Bóka		