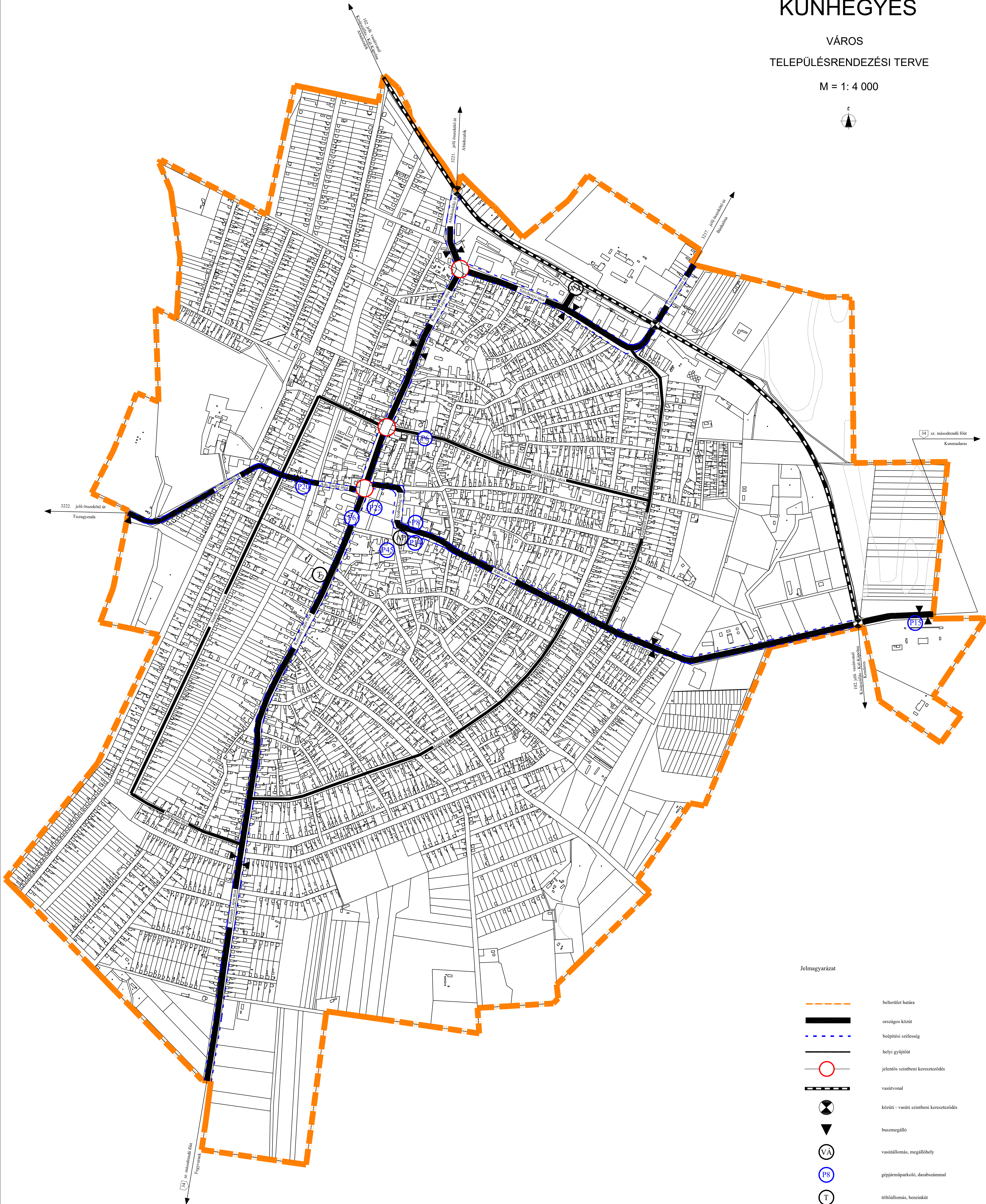














KUNHEGYES

VÁROS TELEPÜLÉSRENDEZÉSI TERVE

M = 1 : 4 000



Jelmagyarázat

-  belterület határa
-  országos közút
-  beépítési szélesség
-  helyi gyűjtőút
-  jelentős szintbeni kereszteződés
-  vasútvonal
-  közúti - vasúti szintbeni kereszteződés
-  buszmegálló
-  vasútállomás, megállóhely
-  gépjárműparkoló, darabszámmal
-  töltőállomás, benzinkút
-  autóbusz pályaudvar

 KISZÉLOVICVS ÉS TÁRSA TELEPÜLÉSTERVEZŐ KFT. 5000 SZOLNOK, SZÁNTÓ KRT. 52. II / 5.		
Munka megnevezése KUNHEGYES VÁROS TELEPÜLÉSRENDEZÉSI TERVE		
Rajz megnevezése KÖZLEKEDÉSI VIZSGÁLAT II. (BELTERÜLET)		
Méretarány M 1 : 4 000	Dátum Szolnok, 2019. Március	Rajzszám K - 2
Vezető Településtervező TT-16-0238 Kiszélovics Békó	Településtervező TK0-16-0508 Kovács Ferenc	Számítógépes kidolgozás Mári Gyula Anikó